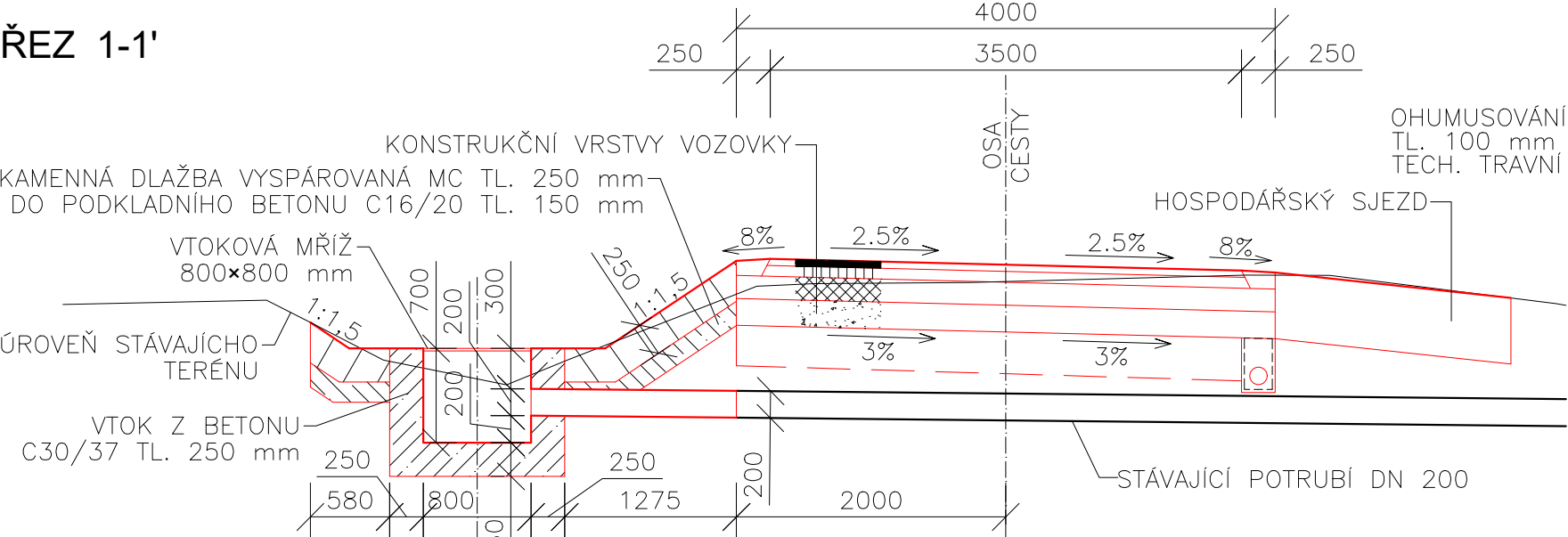
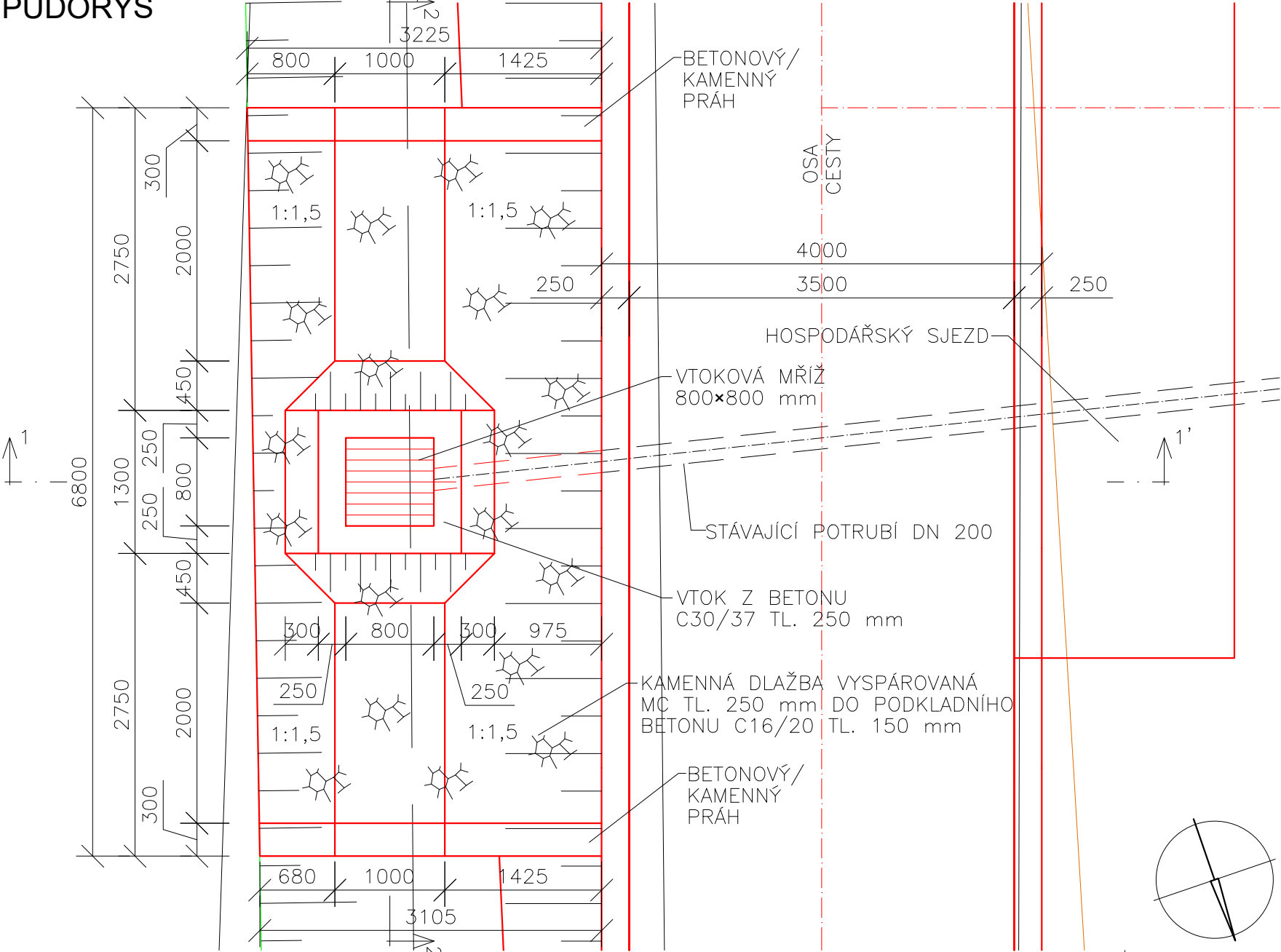


VTOKOVÝ OBJEKT (km 0,425) M1:50

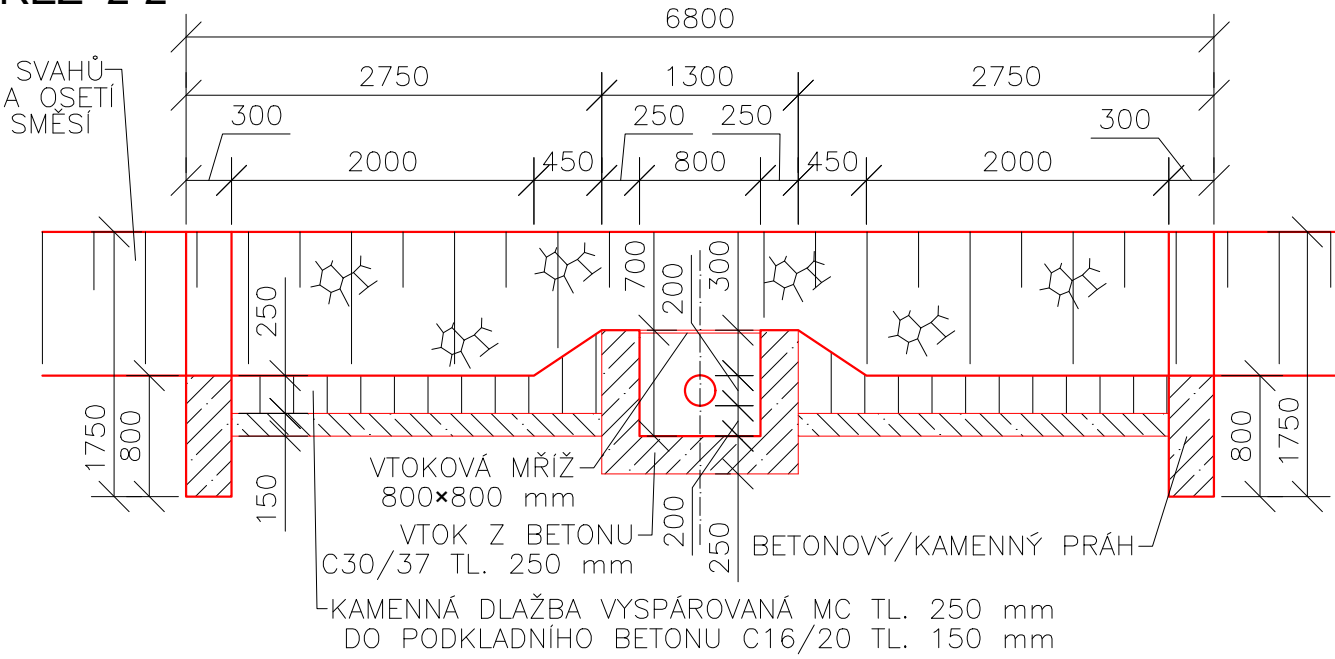
ŘEZ 1-1'



PŮDORYS



ŘEZ 2-2'



Výškový systém: Bpv
Souřadnicový systém: S-JTSK

PŘED ZAPOČETÍM PRACÍ JE NUTNÉ VYTÝČIT VŠECHNA PODZEMNÍ ZAŘÍZENÍ
PO JEJICH OBNAŽENÍ JE TŘEBA NAVRŽENÉ ŘEŠENÍ OVĚŘIT A EVENT. OPRAVIT!

AKCE:	POLNÍ CESTY C24, C48, C68 A C69 V K.Ú. BOŽEJOVICE	 AGROPROJEKT PSO s.r.o. Slavičkova 840/1b, 638 00 Břežany www.agroprojektpsocz	
KAT. ÚZEMÍ:	BOŽEJOVICE	VED. PROJEKTANT:	ING. H. DIVINOVÁ
OBEC:	JISTEBNICE	AUTOR. INŽENÝR:	ING. I. KULÍSEK
KRAJ:	JIHOČESKÝ	PROJEKTANT:	ING. D. TOMANA
INVESTOR:	SPÚ, KPÚ PRO JIHOČESKÝ KRAJ, POBOČKA TÁBOR	PROJEKTANT:	ING. M. JIROUT, DIS.
STUPEŇ PD:	DSP + DPS	Č. ZAKÁZKY:	101-3010-18
OBSAH:	SO 101 POLNÍ CESTA C24	MĚŘÍTKO:	1:50
	VTOKOVÝ OBJEKT (km 0,425)	DATUM:	X/2019
		PŘÍLOHA; PARÉ:	D.1.1.2.9